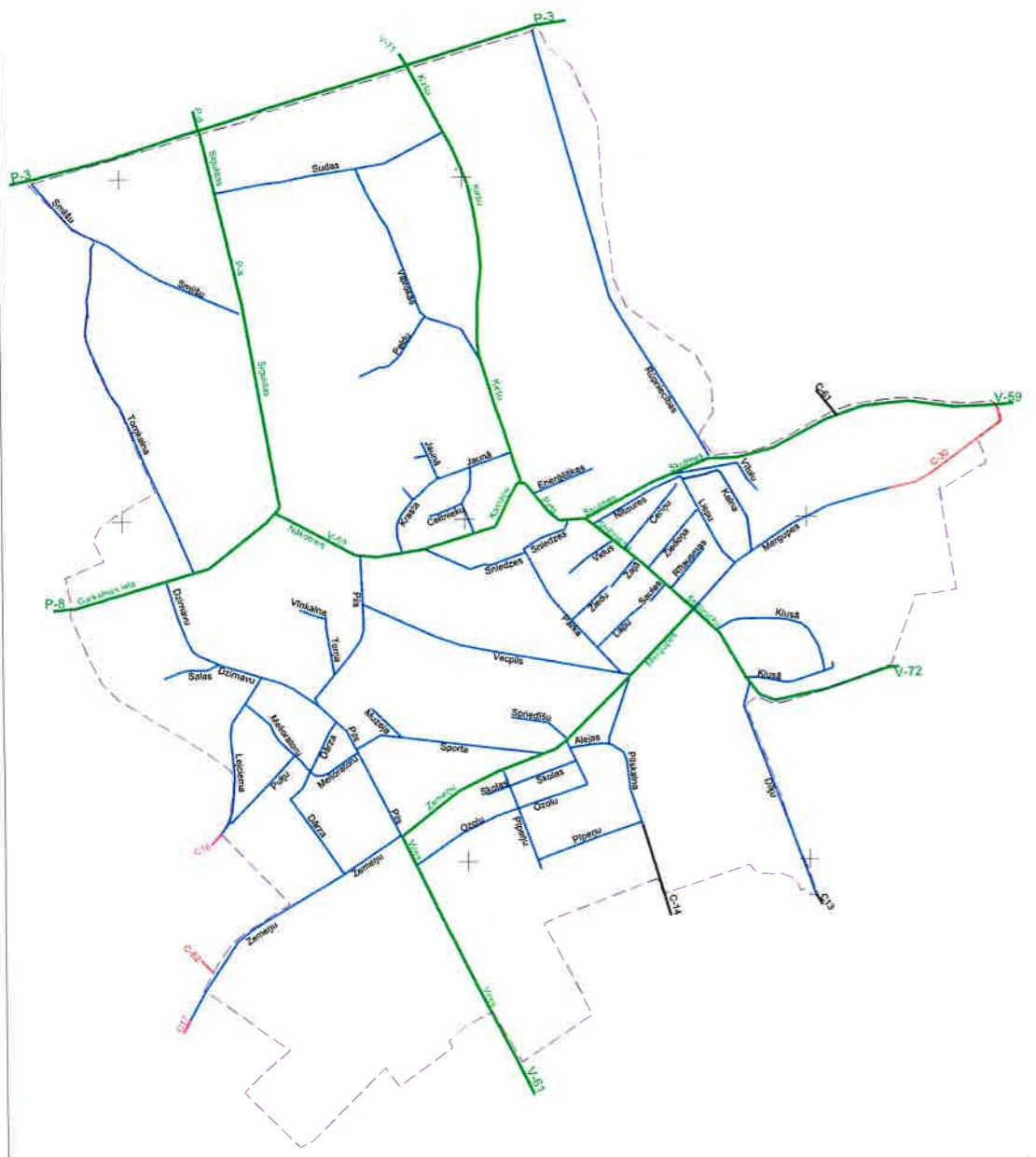
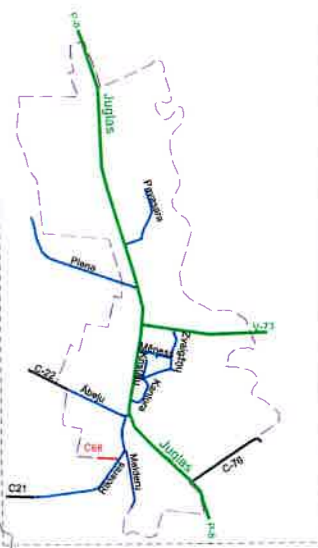


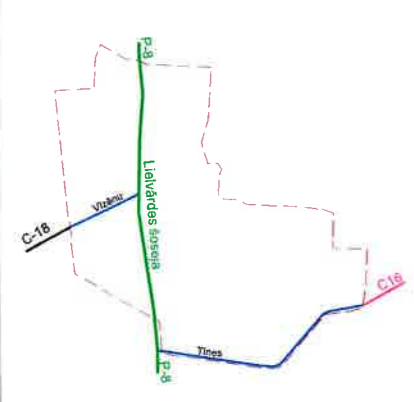
Mālpils  
Mērogs 1:10000



Sidgunda  
Mērogs 1:20000



Upmalas  
Mērogs 1:10000



PIEZĪMES:  
 1. Uzstādīšana veikta 2017. gada decembrī.  
 2. LKS-02 TM koordinātu sistēma, mēroga koeficients 0,999603.  
 koordinātu klati mērogs 1:10000  
 Mālpils novada robeža  
 valsts autoceļi V-...-P-...  
 Mālpils pašvaldības A grupas ceļi C-...  
 Mālpils pašvaldības B grupas ceļi C-...  
 Mālpils pašvaldības C grupas ceļi C-...  
 Mālpils pašvaldības ielas  
 Mālpils ciema teritorija  
 Sidgundas ciema teritorija  
 Upmalu ciema teritorija  
 C-14-...-C-100 ceļu nosaukumi  
 Tīnas ielas nosaukumi  
 Kopas ceļa virziena nosaukumi  
 Tīnas ielas nosaukumi  
 Ielas nosaukumi valsts autoceļu posmiem ciemu teritorijā

